




Comunicato Direzione Corsa n.1

Nome Manifestazione	71 Coppa Montes
Tipo gara	Cat. juniores classe 1.1 MJ
Direzione Corsa	Francesco Seriani Michele Turchet Nadal Adriano
UCI Safety Manager	Alessandro Franti
Commissari di Gara	Presidente Conter Claudine Componente Bonfanti Rosella Componente Gaiarin Andrea Componente Moto Passarelli Giovanni Componente Moto Perneti Vincenzo Giudice di Arrivo Rinco Daniela
Verifica licenze	Via Valentinis C/O I. S. I. S. «Sandro Pertini» 9.30 – 11.15
Riunione Tecnica	Via Valentinis C/O I. S. I. S. «Sandro Pertini» alle ore 11.30
Presentazione Squadre	Presso la partenza ore 12.50
Ammiraglie al seguito	Per essere ammessi al seguito della corsa è necessario consegnare il modulo di richiesta compilato prima dell'inizio della Riunione Tecnica
Trasferimento	3,5 Km da Via Valentinis a Staranzano. Presenti attraversi pedonali rialzati nell'attraversamento di Monfalcone, cordolo in plastica separatore di corsie a centro strada dopo la svolta in via Terenziana

Partenza Ufficiosa	Ore 13.50
Partenza Ufficiale	Località Staranzano ore 14.00 (piede a terra)
Traguardi Volanti e GPM	Come da tabella di marcia
Rifornimento	Dal Km 30 (entrata nell'abitato di Ruda) a 20 Km all'arrivo (GPM di San Martino del Carso)
Green Zone e zone riferimento	Presenti 2 Green Zone seguite da zona rifornimento a Villesse (Km 35,4 per 1Km circa fino alla rotonda), a Gorizia SR56 (Km 82,3 per 1 KM circa fino al termine del campo sportivo) e Green Zone a Iamiano (Km 113,3 per circa 800m fino a inizio discesa)
Ultimo KM	Indicato da triangolo rosso su gonfiabile e/o tabella posti a margine della strada A 750m rotonda da prendere nel senso di marcia A 550m tenere la destra lungo via Valentinis Arrivo di fronte all'ingresso per l'Area Verde su Via Valentinis
Deviazione ammiraglie	A 550m dall'arrivo a sinistra. Dopo la rotonda a 750m dall'arrivo posizionarsi a sinistra e proseguire dritto come da figura sotto riportata. Proseguire dritto fino alla prossima rotonda, poi girare a destra e posizionarsi a fine strada vicino alle transenne. Al termine del passaggio del Fine Gara le ammiraglie potranno entrare in via Valentinis per andare nell'area Team. Si chiede di lasciare liberi gli accessi al supermercato che si trovano a destra
Assistenza Tecnica Neutra	3 autoveicoli del Team Baroni
Radiocorsa	VHF – Frequenza 161,8875MHz
Assistenza Sanitaria	Croce Verde Goriziana con tre ambulanze e due medici, uno su auto dell'organizzazione

Ritiro Ritardatari	In base alle condizioni della gara. I corridori superati dal veicolo «FINE GARA CICLISTICA» devono togliere il numero dalla schiena e procedere secondo le norme del codice della strada
Controllo Antidoping	Via Valentinis C/O I. S. I. S. «Sandro Pertini»
Cerimonia Protocollare	Primi 3 classificati, 10 minuti dopo l'arrivo sul palco presso l'arrivo. La premiazione completa si terrà sul palco di fronte alla Palestra dell'Area Verde
Mappa online della gara	https://www.google.com/maps/d/viewer?mid=1n9dai3FA_16zp1kIHdihAhoJu-tno00&ll=45.81812701690879%2C13.583203808024233&z=16 La mappa della gara <u>non è presente</u> su RaceViewer




Descrizione Particolarità Percorso

Nota generica sulle rotonde	In generale la percorrenza della rotonda è consigliata nel senso di marcia, tranne per quelle indicate nelle particolarità del percorso	
KM 1,3 prima della rotonda in uscita da Staranzano	Attraversamento ferroviario non attivo	
KM 4,8 ingresso località Pieris	Spartitraffico per attraversamento pedonale. A seguire (100m e 600m) due rotonde da prendere a destra	
KM 7,2 località Turriaco	Spartitraffico a centro strada	
KM 10,6 località San Pier d'Isonzo	Rotonda e successivo spartitraffico di forma allungata con bordo centrale rosso rialzato di circa 1 cm rispetto alla sede stradale	
KM 13,7 e KM 14,7 Fogliano-Redipuglia	Spartitraffico a centro strada per attraversamento pedonale	
KM 15,6 e KM 16 località Ronchi dei Legionari	Due rotonde da percorrere sul lato sinistro	




Descrizione Particolarità Percorso (continua)

KM 17,6 e successivi 850 metri, località Ronchi dei Legionari	Svolta a destra in strada a senso unico con carreggiata stretta	
KM 18 località Ronchi dei Legionari	Entrata rotonda con restringimento della carreggiata	
KM 19, 1 uscita Ronchi dei Legionari	Rotonda da percorrere obbligatoriamente nel senso di marcia	
KM 22,9 località Pieris	Spartitraffico e successiva rotonda consigliata la percorrenza a destra	




Descrizione Particolarità Percorso (continua)

<p>KM 23,3 località Pieris</p>	<p>Rotonda da percorrere obbligatoriamente nel senso di marcia</p>	
<p>KM 26,4 località Villa Vicentina</p>	<p>Rotonda con svolta a destra</p>	
<p>KM 27,1 località Villa Vicentina</p>	<p>Sottopasso ferrovia</p>	
<p>KM 27,8 località Villa Vicentina</p>	<p>Presenza di radici sul margine destro e sinistro della carreggiata</p>	
<p>KM 34,7 località Villesse</p>	<p>Rotonda da percorrere obbligatoriamente nel senso di marcia</p>	


Descrizione Particolarità Percorso (continua)

KM 35,2 Villesse	Svolta a sinistra contromano e successiva svolta a destra	
KM 36,9 località Romans d'Isonzo	Rotonda con svolta a sinistra da prendere contromano	
KM 39, località Romans d'Isonzo	Svolta a sinistra contromano	
KM 41,3 località Fratta	Spartitraffico in mezzo alla strada per attraversamento pedonale	


Descrizione Particolarità Percorso (continua)

KM 41,5 località Fratta	Rotonda con percorrenza a sinistra, presenza di cordolo molto basso e a centro incrocio in entrata e uscita	
KM 43,0 località Medea	Rotonda da percorrere obbligatoriamente a destra con spartitraffico in entrata e uscita	
KM 43,5 località Medea	Spartitraffico in mezzo alla strada per attraversamento pedonale	
KM 46,6 località Borgnano/Cormons	Rotonda con percorrenza obbligatoria lungo il senso di marcia	



Descrizione Particolarità Percorso (continua)

KM 49,0 località Cormons	Rotonda da percorrere obbligatoriamente lungo il senso di marcia	
KM 50,0 località Cormons	Rotonda con svolta a sinistra da prendere contromano	
KM 50,3 località Cormons	Rotonda da percorrere obbligatoriamente lungo il senso di marcia	
KM 55,7 località Casali Gallo	Spartitraffico a centro strada per attraversamento pedonale	
Dal KM 58,7 GPM Ruttars a fine discesa KM 60,9	Strada con carreggiata ridotta con tratto contromano di circa 20m. Prima parte forte discesa, seconda parte con due tornanti.	
KM 66,9 località Berganc (SLO)	Incrocio da prendere contromano	


Descrizione Particolarità Percorso (continua)

KM 69,7	Discesa con tornante a destra e a seguire a sinistra	
KM 73,2 San Floriano del Collio	Presenza di due rallentatori dopo circa 300m dal GPM	
KM 76,6 località Oslavia	A metà discesa da San Floriano presenza di due tornanti	
KM 81,5 località Gorizia	Sottopasso della ferrovia	
KM 82 località Gorizia	Tenere la carreggiata di destra in immissione sul viadotto	
KM 88,6 località Savogna	Curva a destra con entrata sottopasso ferrovia con restringimento della carreggiata e altezza di 3,5m	
Dal KM 91,3 GPM Monte San Michele a fine discesa KM 95,8	Strada con carreggiata ridotta. Durante la discesa sono presenti quattro tornanti. Restringimento strada a sinistra a fine discesa	
KM 95,6 fine discesa San Michele	Sottopasso con doppia carreggiata con altezze diverse (a sinistra 2,8m, a destra passaggio per autobus)	

Descrizione Particolarità Percorso (continua)

KM 97,6 località Poggio Terza Armata	Svolta a sinistra con passaggio in sottopasso di larghezza ridotta (2,5m) e altezza ridotta (3m)	
KM 101,3 discesa dopo San Martino	Curva a sinistra impegnativa	
KM 103,7, località Devetachi	Svolta a destra in corrispondenza del cartello Devetachi su strada a larghezza ridotta rispetto la precedente	
KM 104,2 località Devetachi	Presenza di avvallamento in presenza di un tombino sulla destra	
KM 105,2 località Palchisce	Svolta subito a destra, evitare di allargare per non invadere la SS55	

Descrizione Particolarità Percorso (continua)

KM 119,3	deviazione Ammiraglie sulla sinistra	
NOTA per le ammiraglie	A 1,3KM dall'arrivo (rotonda) è possibile svoltare a destra e prendere la via Romana e poi svoltare in via Don Tonzar per arrivare direttamente al parcheggio dell'arrivo (attenzione, strada aperta al traffico con limite di 30Km/h)	

Premiazioni

MONTEPREMI ARRIVO / PRIZE MONEY ARRIVAL

PREMI INDIVIDUALI / INDIVIDUAL PRIZES

1° targa + € 100,00	off. dalla figlia Sonia in mem. di Silvano Bacicchi e Norma Fumis	tabella UCI+integrazione
2° targa + € 100,00	off. dalla famiglia Fantini in mem. Sasso	tabella UCI+integrazione
3° targa + € 100,00	off. dalla ditta Zanolla	tabella UCI+integrazione
4° targa + € 100,00	off. fam. Cicchitti in mem. Antonio Cicchitti	tabella UCI+integrazione
5° targa + € 100,00	off. dalle figlie in mem. Carlo Marcuzzi	tabella UCI+integrazione
6° targa + € 100,00	off. dalla fam. Marcuzzi in mem. Ferruccio Marcuzzi	tabella UCI+integrazione
7° targa + € 100,00	off. dal figlio in mem. Di Luciano Poletto	tabella UCI+integrazione
8° targa + € 50,00	off. fam. Moreu in mem. Aldo Moreu	tabella UCI+integrazione
9° targa + € 50,00	off. dalla figlia Daniela in mem. Elio Drigo	tabella UCI+integrazione
10° targa + € 50,00	off. dalle figlie in mem. Edo Deiuri	tabella UCI+integrazione

dal 11° al 20° classificato montepremi da tabella UCI / from 11° to 20° place prize money from the UCI table

PREMIO SPECIALE / SPECIAL PRIZE
"AL PIU' COMBATTIVO" / "TO THE MOST COMBATIVE"
offerto dalla fam. Moimas e amici in mem. di Roberto Moimas
trofeo + €150,00

PREMI DI RAPPRESENTANZA / REPRESENTATION AWARDS

COPPA MONTES	alla società del vincitore / to the winner's company
COPPA CADUTI DELLA RESISTENZA CITTA' DI MONFALCONE	alla società con il maggior numero di arrivati nei primi cinque / to the company with the highest number of arrivals in the top five
TROFEO SERGIO PISCHIUTTA	alla società del primo arrivato della regione FVG / to the company of the first arrival in the region FVG
COPPA	alla società del primo arrivato extraregionale / to the company of the first extra-regional arrival
COPPA	alla società del primo arrivato straniero / to the company of the first foreign arrival
PREMIO AL DIRETTORE SPORTIVO DEL VINCITORE	targa in memoria di Renato Bagolin / plaque in memory of Renato Bagolin

Traguardi volanti e GPM



MONTEPREMI TRAGUARDI VOLANTI/ INTERMEDIATE SPRINT PRIZES

	1°	2°	3°
SAN CANZIAN D'ISONZO off. da SPI-CGIL Lega Distrettuale basso isontino	€40	€20	----
TURRIACO in mem. di Valerio Bergamasco	€40	€20	----
SAN PIER D'ISONZO in mem. di Adelchi Furlan	€40	€20	----
REDIPUGLIA (Sacratio) off. da Giorgio Storni in mem. Alferio Storni	€40	€20	----
RONCHI DEI LEGIONARI off. dai familiari in mem. di Angelo Cernic off. dalla fam. Zotti in mem. di Egidio Zotti	€40	€20	----
PIERIS off. da Gianni Marega in mem. di Mauro Marega	€40	€20	----
PAPARIANO off. da Agraria Riosa in memoria di Giordano Riosa	€40	€20	----
ROMANS D'ISONZO coppa comune di Romans in mem. di Giovanni Bolzan "Sina"	€40	€20	----
CORMONS in mem. di Visintin Olga	€40	€20	----
PIEDIMONTE-PODGORA in mem. di Stanko Maligoj	€40	€20	----
SAN MICHELE DEL CARSO off. da Lokanda Devetak	€40	€20	----

ASD G. S. ANPI Provinciale

TRAGUARDI DEL GRAN PREMIO DELLA MONTAGNA/ MOUNTAIN GRAN PRIX PRIZES



	1°	2°	3°
RUTTARS – (alt. 174mt) off. dalla ditta ANPA Srl	€50 (18 PUNTI)	€30 (15 PUNTI)	€20 (9 PUNTI)
BUCUJE – (alt. 152mt) in ricordo di Remo Millo primo presidente G.S. ANPI	€50 (11 PUNTI)	€30 (8 PUNTI)	€20 (4 PUNTI)
VRH – SAN MICHELE – (alt. 236mt) off. da fam. Moimas in memoria di Angelo Moimas	€50 (20 PUNTI)	€30 (10 PUNTI)	€20 (5 PUNTI)
SAN MARTINO DEL CARSO – (alt. 168mt) in mem. di Gianfranco Gallon	€50 (16 PUNTI)	€30 (13 PUNTI)	€20 (7 PUNTI)
Classifica a punti GPM/General classification GPM in mem. di Silvano Tomasini "Elia"	€100	€60	€40

Monfalcone, 25 aprile 2026