



088141
SAN PIER D'ISONZO

SCALA 1:5000



EQUIDISTANZA TRA LE CURVE DI LIVELLO METRI 5 (LE CURVE A TRATTO METRI 1)
ALTIMETRIA ESPRESSA IN METRI E RIFERTA AL LIVELLO MEDIO DEL MARE (MAREOGRAFIO DI GENOVA)
LE COORDINATE GEOGRAFICHE SONO RIFERITE AL SISTEMA E.A. 1960
LE COORDINATE PIANE SONO RIFERITE AL SISTEMA NAZIONALE GAUSS-BOAGA

AGGIORNAMENTO GENERALE ANNO 2003

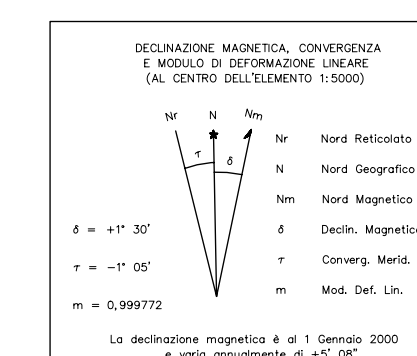
CIRCUITO

ARRIVO

TRASFERIMENTO

CONVERSIONE DELLE COORDINATE IN U.T.M. (WGS 84)

| DA GAUSS - BOAGA | | DA U.T.M. (E.D. 50) | |
|------------------|-------|---------------------|--------|
| E | N | E | N |
| -2 020 005 m | -23 m | -70 m | -193 m |



COORDINATE DEI VERTICI U.T.M.

| VERTICE | E.D. 50 | | WGS 84 | |
|---------|---------|-----------|---------|-----------|
| | E | N | E | N |
| NO | 380 296 | 5 078 633 | 380 228 | 5 078 440 |
| NE | 383 533 | 5 078 572 | 383 463 | 5 078 379 |
| SO | 380 244 | 5 075 856 | 380 174 | 5 075 662 |
| SE | 383 481 | 5 075 794 | 383 411 | 5 075 601 |

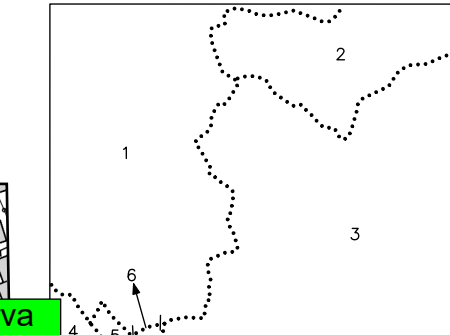
SITUAZIONE 10000 E 5000 C.T.R.

| | | |
|----|----|----|
| 09 | 10 | 11 |
| 13 | 14 | 15 |
| 01 | 02 | 03 |

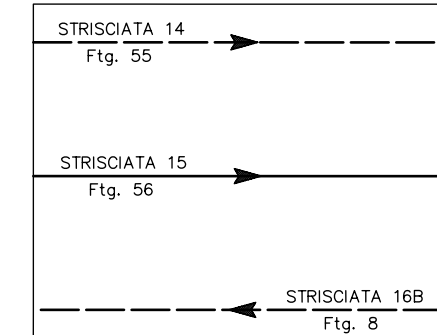
SITUAZIONE 50000 I.G.M.

| | |
|--------------------------|------------------------------|
| 086 UDINE | 087 CONEGLIANO DEL FRIULI |
| 087 PALMANOVA | 088 GORIZIA |
| 088 LIVIGNO SABBADINO | 089 GRADO |
| | 090 TRIESTE |

LIMITI AMMINISTRATIVI



COPERTURA DI FOTOGRAFIE AEREE



- 1 - S. PIER D'ISONZO
- 2 - FOGLIANO-REDIPUGLIA
- 3 - RONCHI DEI LEGIONARI
- 4 - TURRIACO
- 5 - SAN CANZIAN D'ISONZO
- 6 - LIMITE COMUNALE IN CONTESTAZIONE

1ª EDIZIONE 1990
2ª EDIZIONE 2003

ESECUZIONE: A.T.I. - Compagnia Generale
Ripresoneria S.p.A.-Parma
Benedetti Italo & C. s.n.c.-Firenze
DIREZIONE LAVORI: Arch. M. Ghidini
COLLAUDO: Prof. L. Surace

FOGLIO 50000 I.G.M.:
SEZIONE: 088140
ELEMENTO: 088141

N. 088
TURRIACO
SAN PIER D'ISONZO

